

# INARIN KUNTA

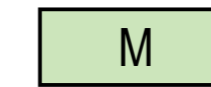
INARIN KIRKONKYLÄN ASEMAKAAVAN MUUTOS;

URUVAARANTIE

EHDOTUS

1:2000

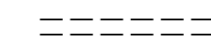
ASEMAKAAVAMERKINNÄT:



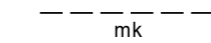
Maa- ja metsätalousalue.



3 m kaava-alueen rajan ulkopuolella oleva viiva.




Ohjeellinen ulkoilureitti/latu.



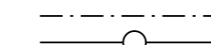
Moottorikelkkailureitti

URUVAARANTIE


Kadun, tien, katuaukion, torin, puiston tai muun yleisen alueen nimi.



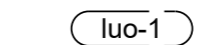
Katu.



Johtoa varten varattu alueen osa.  
z = sähkölinja

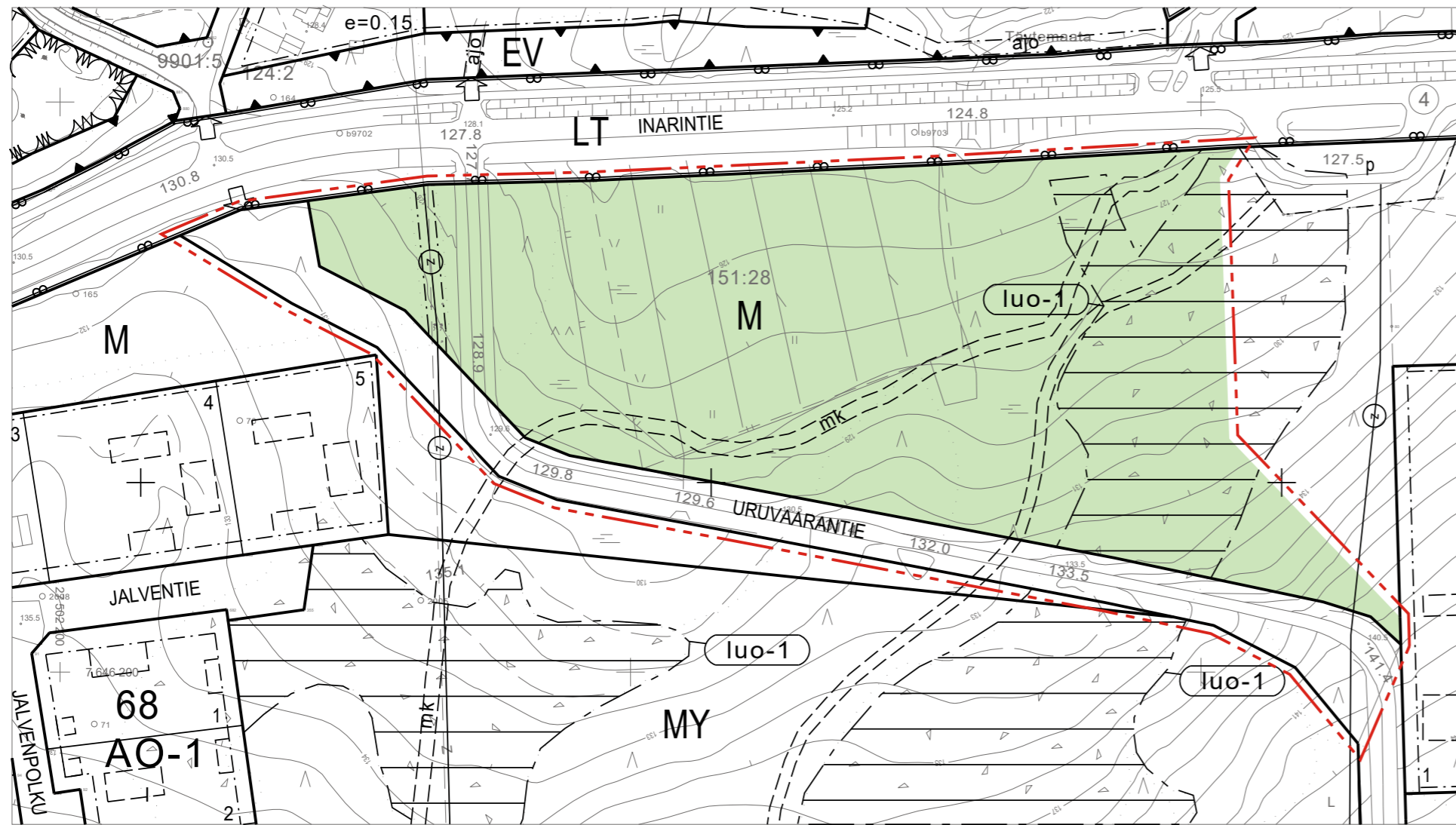


Ajoneuvoliittymän likimääräinen sijainti.

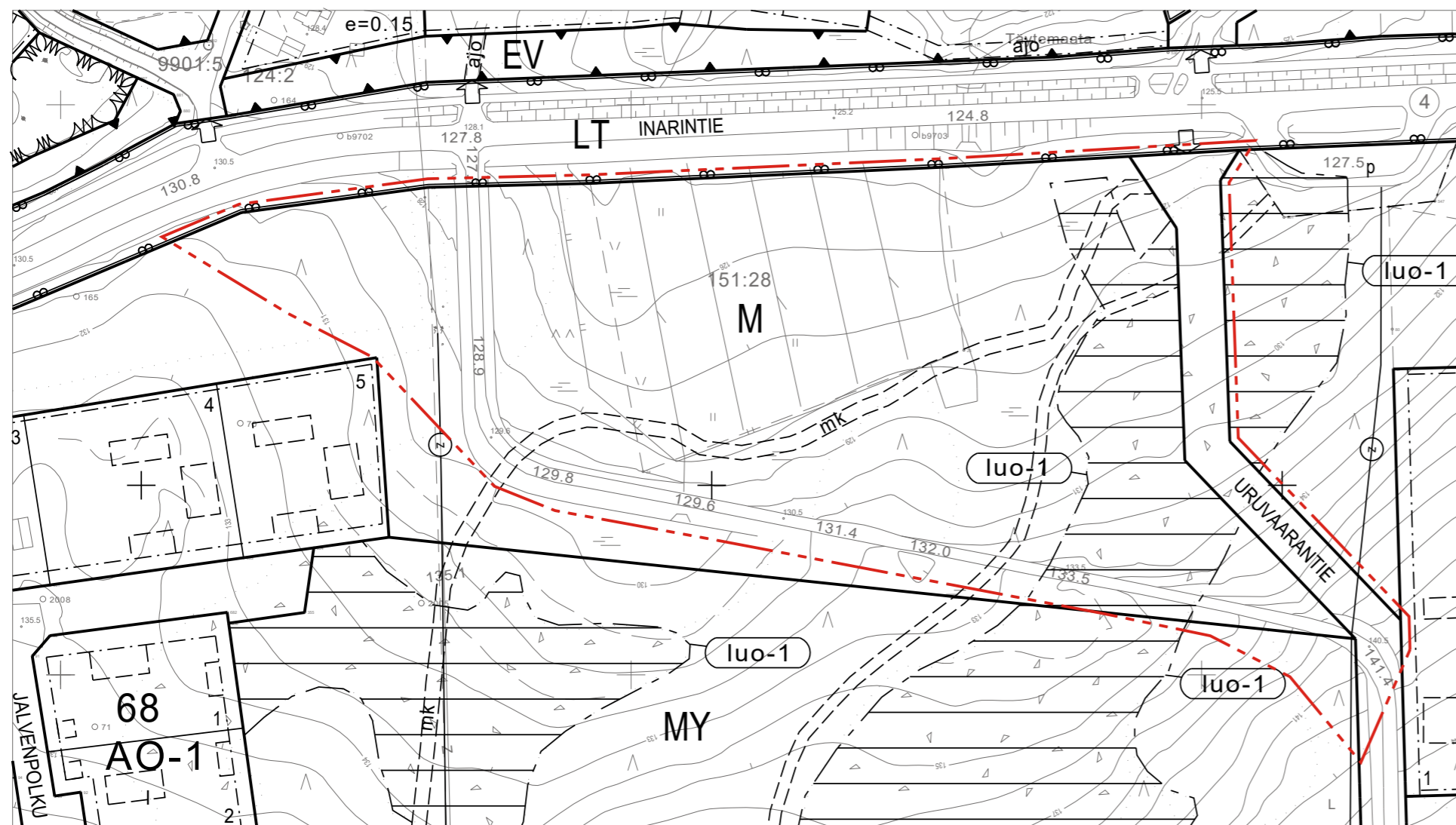


Luonnon monimuotoisuuden kannalta erityisen tärkeä alue.  
Metsä- ja vesilain mukaiset erityisen tärkeät elinympäristöt sekä kohteet on hoidettava lakien edellyttämällä tavalla. Ympäristön rakentaminen ei saa muuttaa ja vaarantaa alueiden olosuhteita niin, että siitä aiheutuu metsä- tai vesilaissa kiellettyjä vaikutuksia.

## MUUTETTU ASEMAKAAVA-ALUE



## MUUTETTAVA ASEMAKAAVA-ALUE



INARIN KUNTA  
PIISKUNTIE 2  
99800 IVALO  
+358(0)40-188 7111  
WWW.INARI.FI

INARIN KIRKONKYLÄN ASEMAKAAVAN

MUUTOS; URUVAARANTIE

EHDOTUS

Mittakaava:  
Tasokoordinaatio:  
Korkeusjärjestelmä:

1:2000  
ETRS-G27  
N2000

Kunnanvaltuusto: §  
Kunnanhallitus: §  
Kaavaehdotus nähtävillä: 1.9.-1.10.2021  
Kaavaluonnos nähtävillä: 20.1.-18.2.2021  
Vireilletulo: 20.1.2021

Asemakaavan pohjakartta on MRL 54a §:n mukainen

Mittausinsinööri Pekka Mäkinen

IVALOSSA 6.7.2021

HYVÄKSYTTY INARIN KUNNANVALTUUSTOSSA §

Kaava suunnitteli Mika Roininen

Todistaa virallisesti pöytäkirjanpitäjä Mari Palolahti